la Matheysine
Communauté de communes

Requalification de la base nautique du Sautet

Carnet de plans et coupes

DCE			Indice
		Première diffusion	0
Ech : divers	Date : 06-09-18		

Maître d'ouvrage : CCM - Route du Terril - 38350 SUSVILLE - Tél : 04 76 81 18 24

Maître d'oeuvre :

SQUARE Paysages
483 route de Saint Hilaire
38660 Le Touvet
Tel / Fax : 04 76 23 14 66
Mobile : 06 23 28 29 78
fj@square-paysages.com



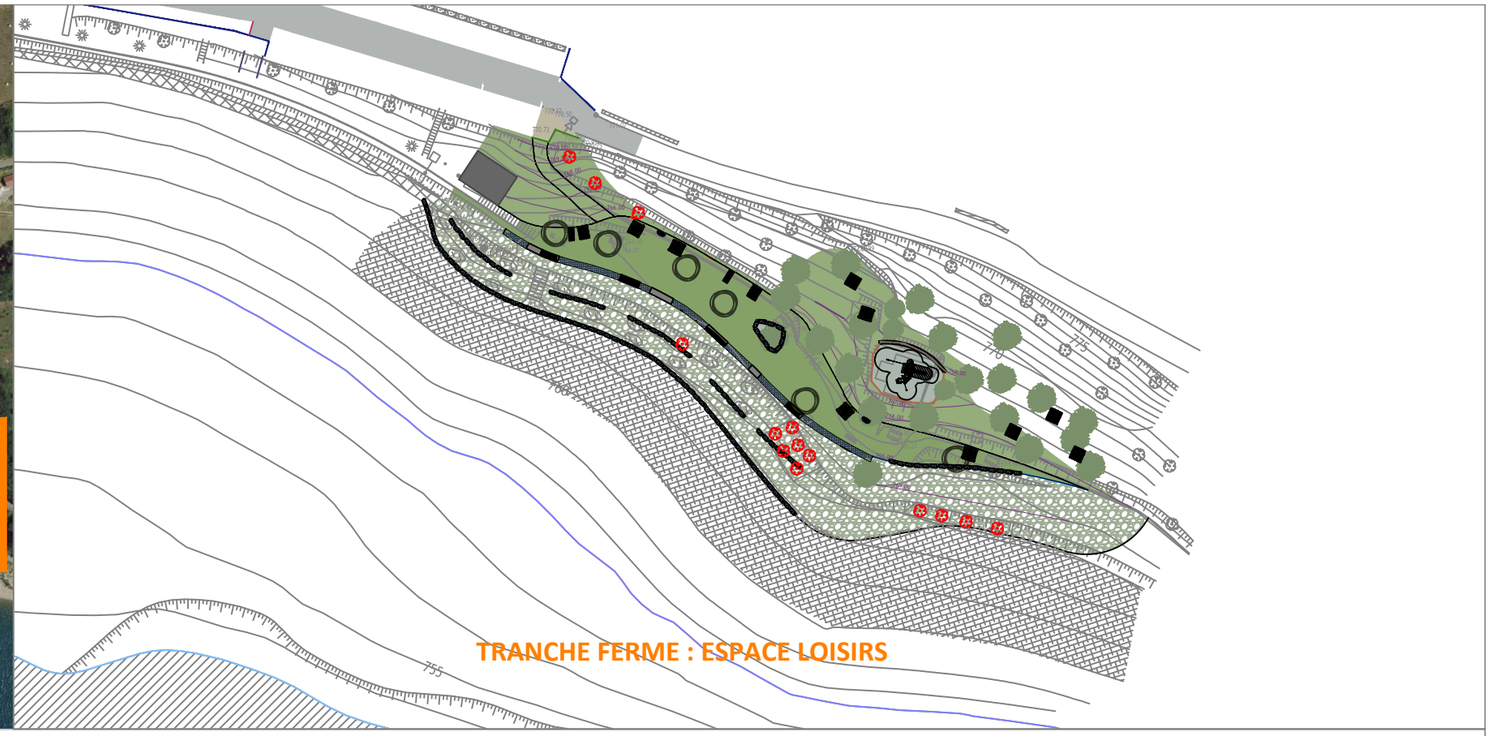



LE LAC DU SAUTET
Requalification de la base nautique

Communauté de communes de la Matheysine

SECTEURS DE TRAVAUX

Ech : 1/1000	Format A3	Indice 0

DCE

06-09-2018

SQUARE Paysages

LE LAC DU SAUTET
Requalification de la base nautique

Communauté de communes de la Matheysine

Espace loisirs
Tranche ferme

Ech : 1/300 | Format A3 | Indice 0

DCE

06-09-2018

SQUARE Paysages

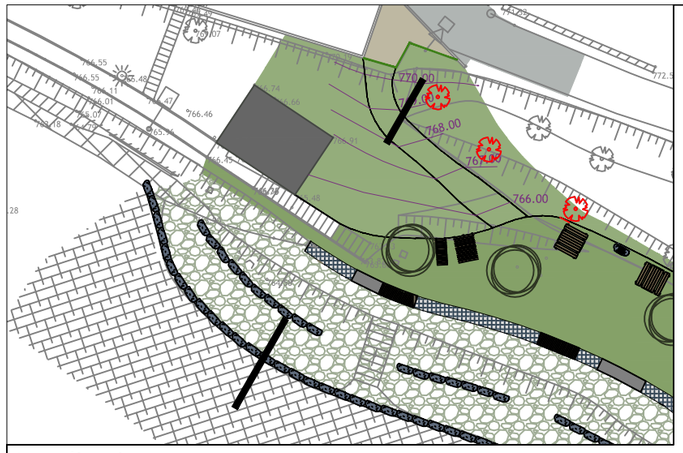

Localisation coupe

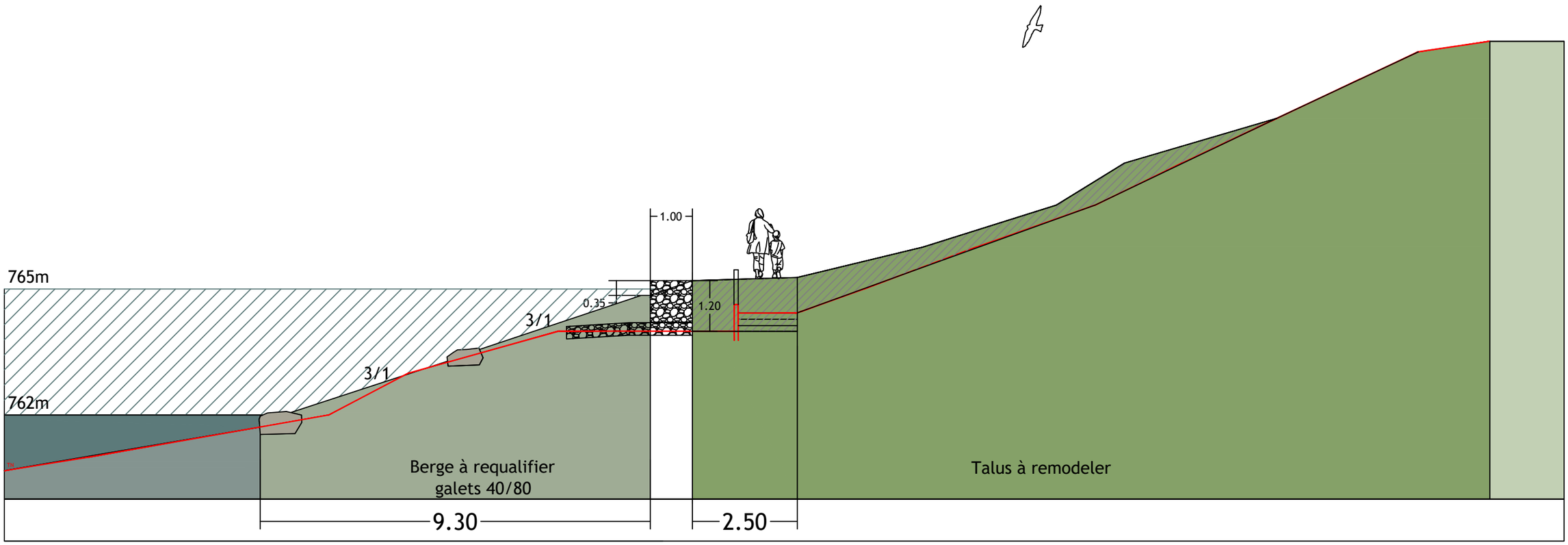

LE LAC DU SAUTET
Requalification de la base nautique

Communauté de communes de la Matheysine

Coupe espace loisirs A

Ech : 1/100 | Format A3 | Indice 0

DCE

06/09/18

SQUARE Paysages

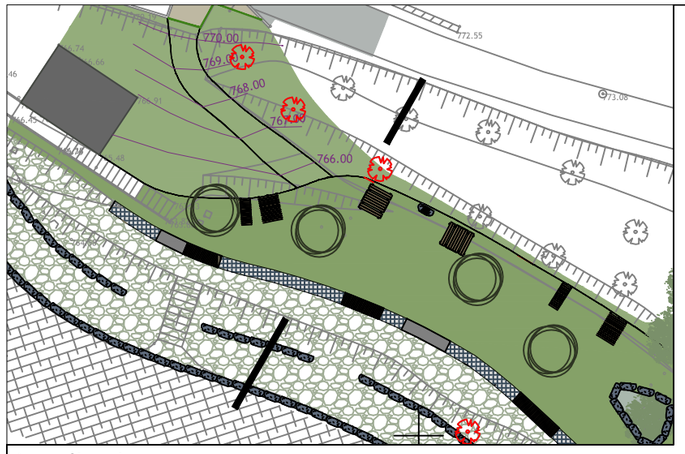

Localisation coupe

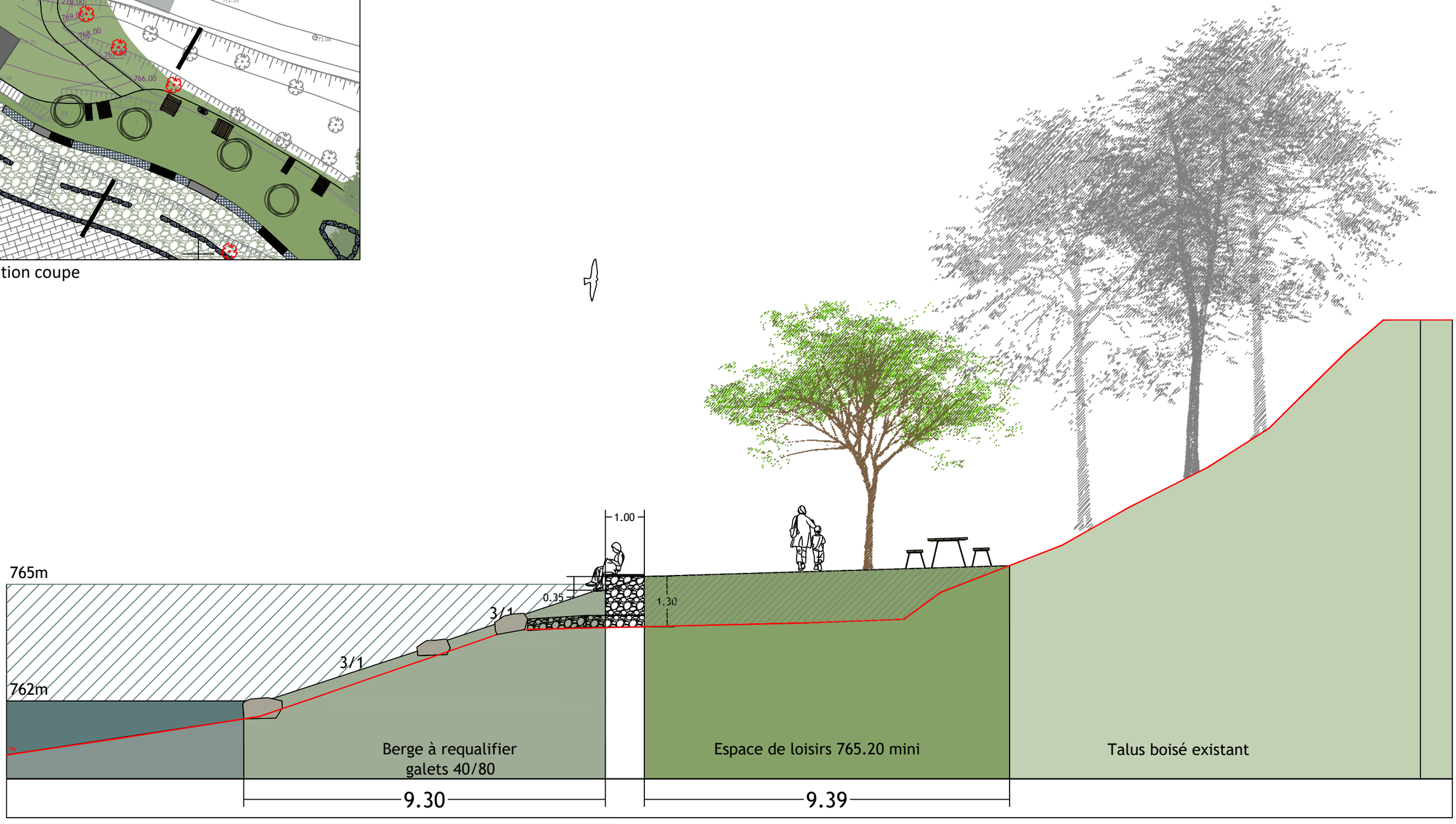

LE LAC DU SAUTET
Requalification de la base nautique

Communauté de communes de la Matheysine

Coupe espace loisirs B

Ech : 1/100 | Format A3 | Indice 0

DCE

06/09/18

SQUARE Paysages

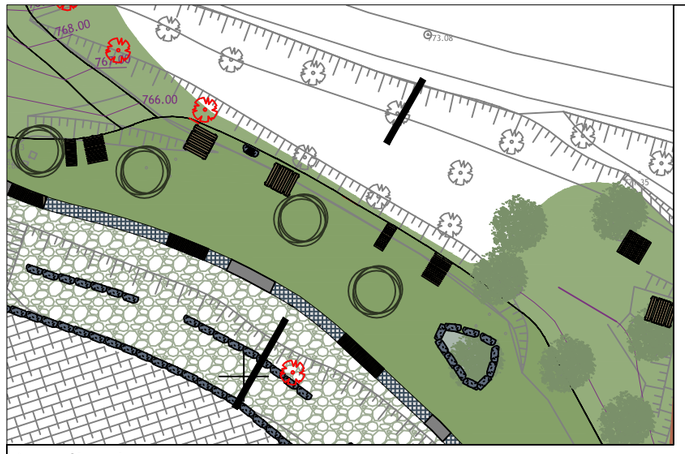

Localisation coupe

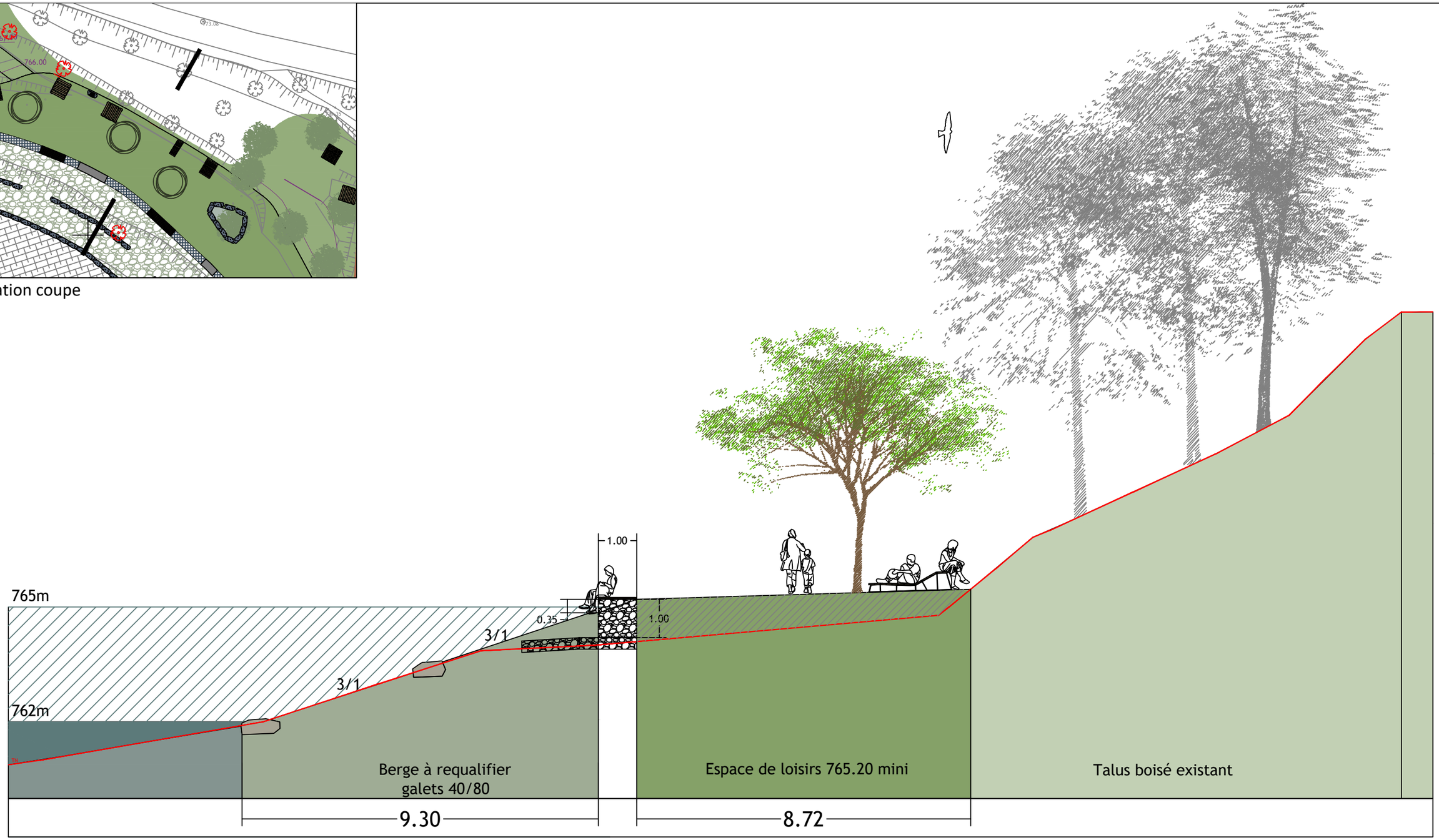

LE LAC DU SAUTET
Requalification de la base nautique

Communauté de communes de la Matheysine

Coupe espace loisirs C

Ech : 1/100 | Format A3 | Indice 0

DCE

06/09/18

SQUARE Paysages

Localisation coupe

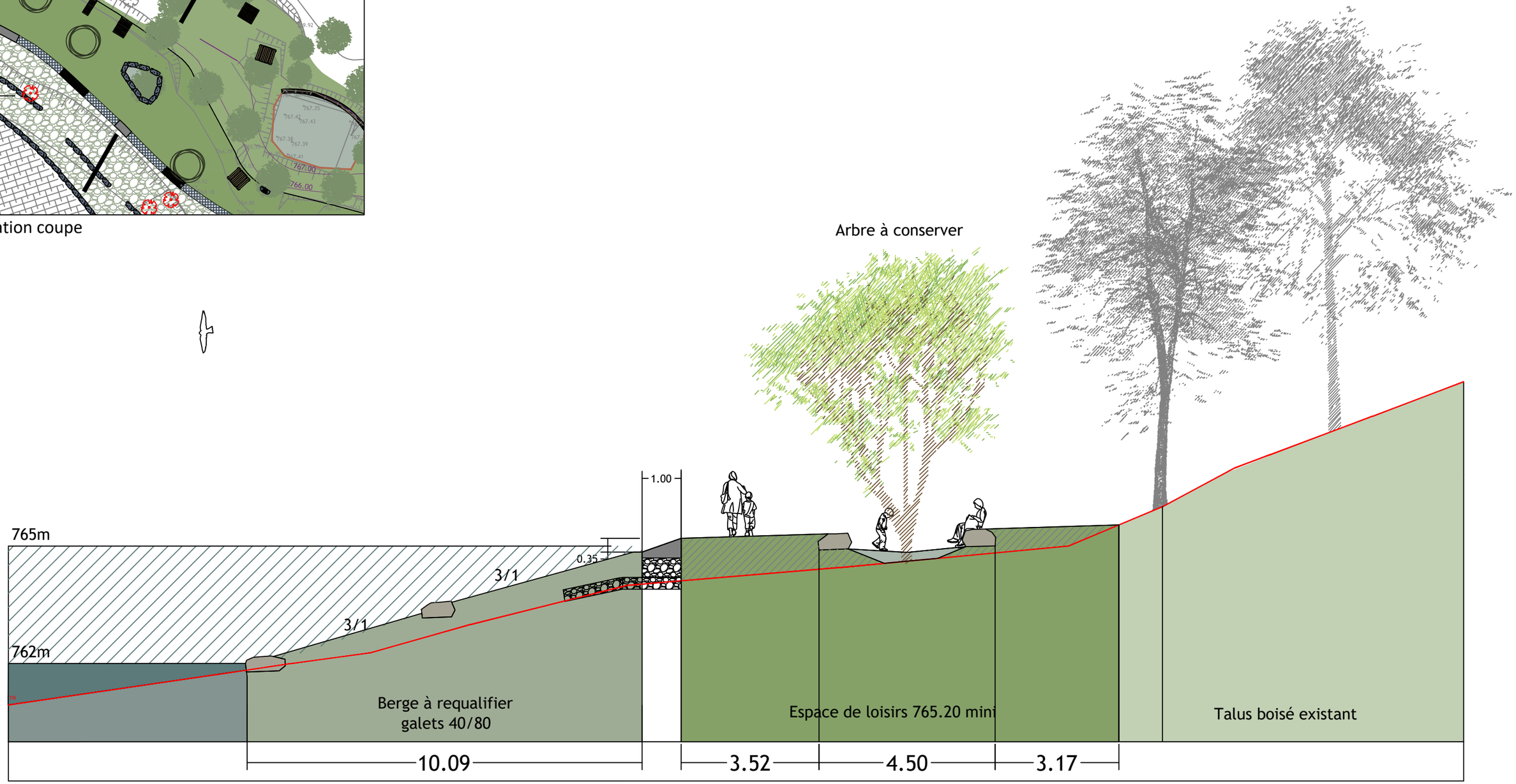

LE LAC DU SAUTET
Requalification de la base nautique

Communauté de communes de la Matheysine

Coupe espace loisirs D

Ech : 1/100 | Format A3 | Indice 0

DCE

06/09/18

SQUARE Paysages

Localisation coupe

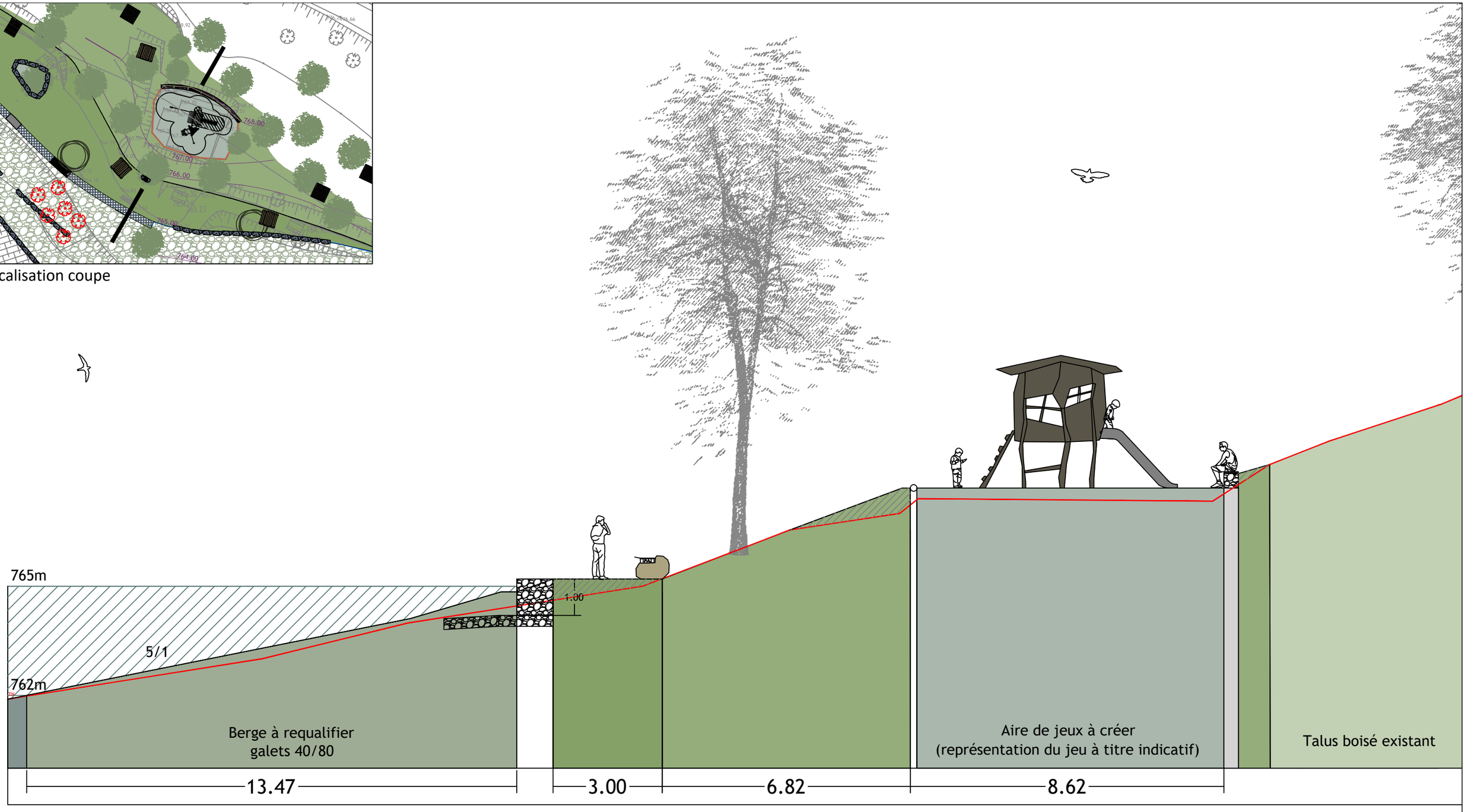

LE LAC DU SAUTET
Requalification de la base nautique

Communauté de communes de la Matheysine

Coupe de principe E

Ech : 1/100 | Format A3 | Indice 0

DCE

06/09/18

SQUARE Paysages

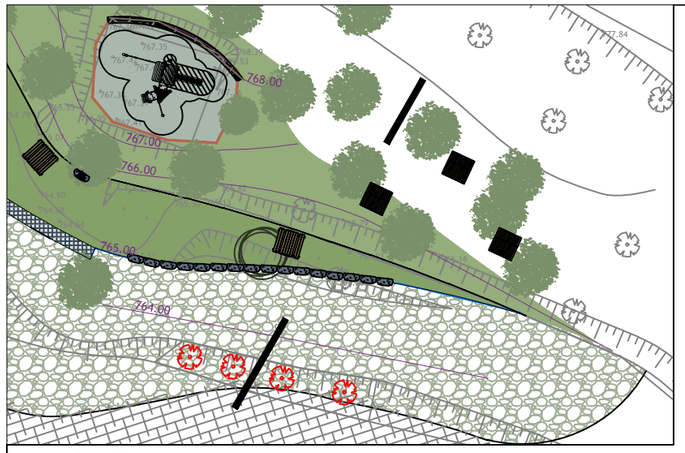

Localisation coupe

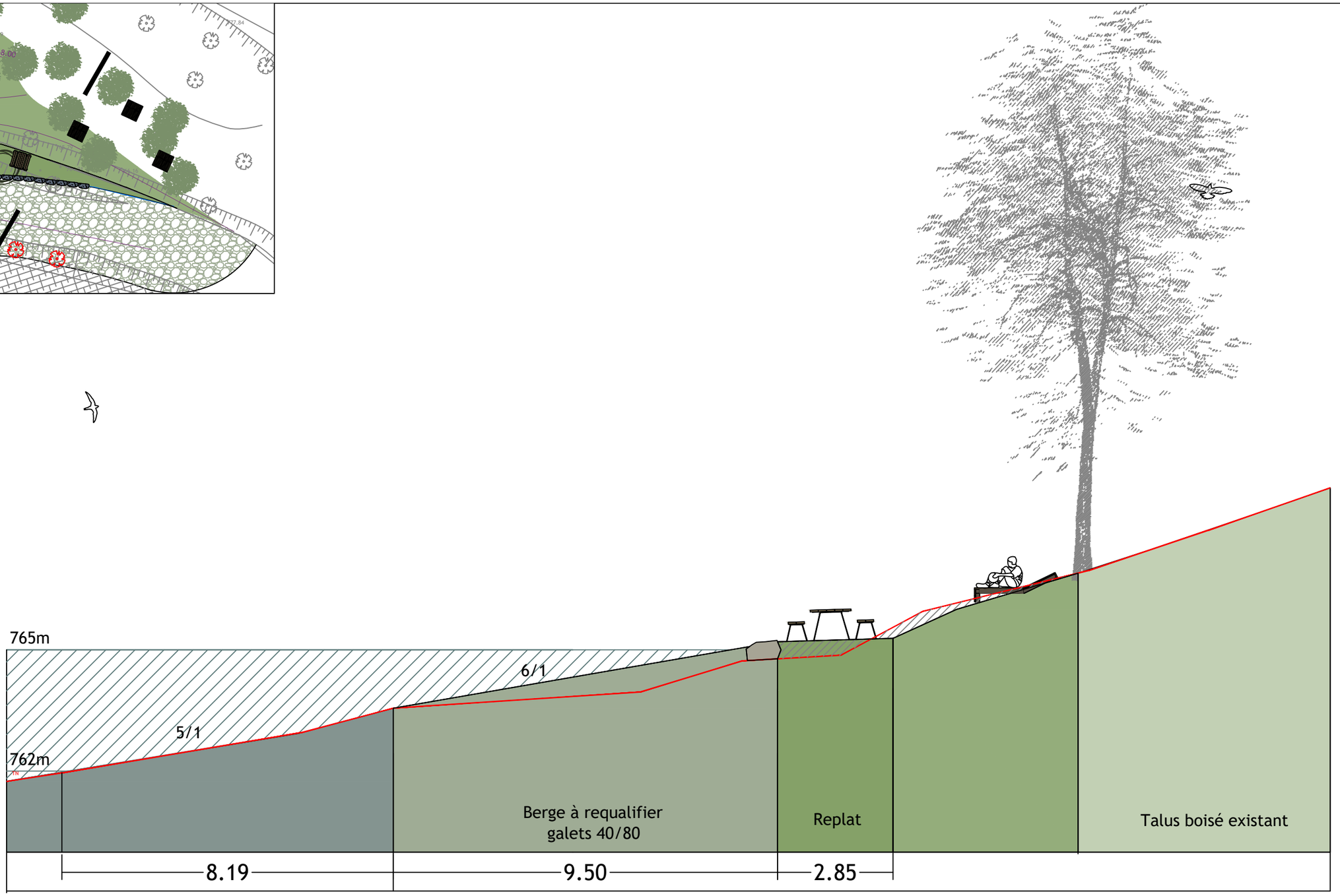

LE LAC DU SAUTET
Requalification de la base nautique

Communauté de communes de la Matheysine

Coupe espace loisirs F

Ech : 1/100 | Format A3 | Indice 0

DCE

06/09/18

SQUARE Paysages

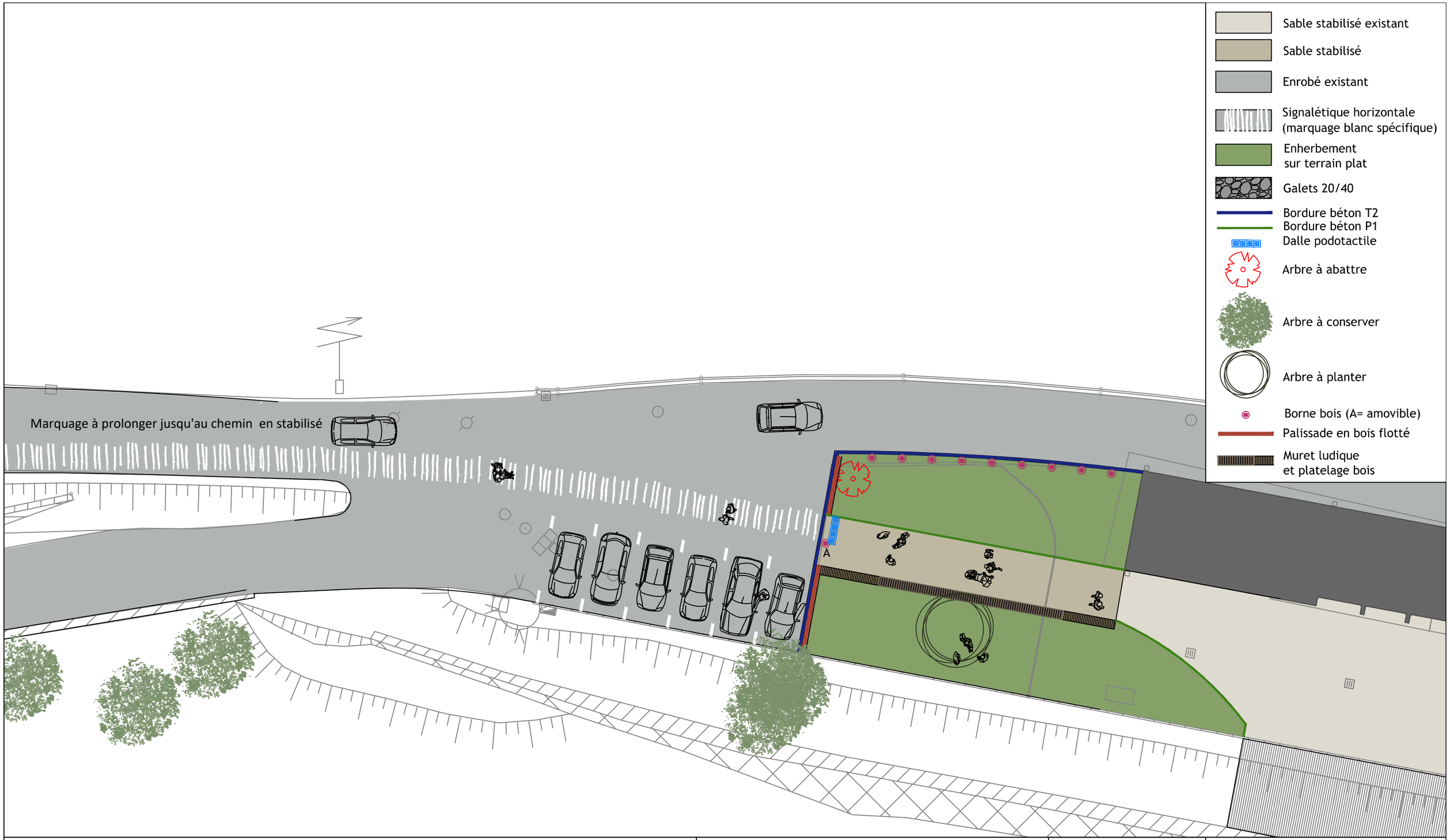

LE LAC DU SAUTET
Requalification de la base nautique

Communauté de communes de la Matheysine

Carré vert tranche optionnelle 1

Ech : 1/200 | Format A3 | Indice 0

DCE

06-09-18

SQUARE Paysages

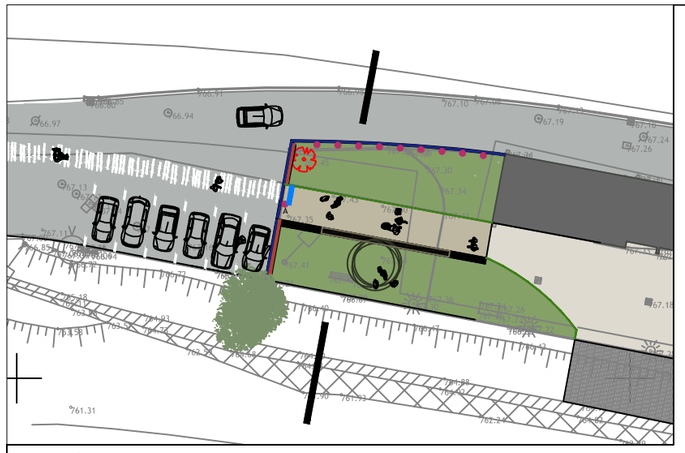

Localisation coupe

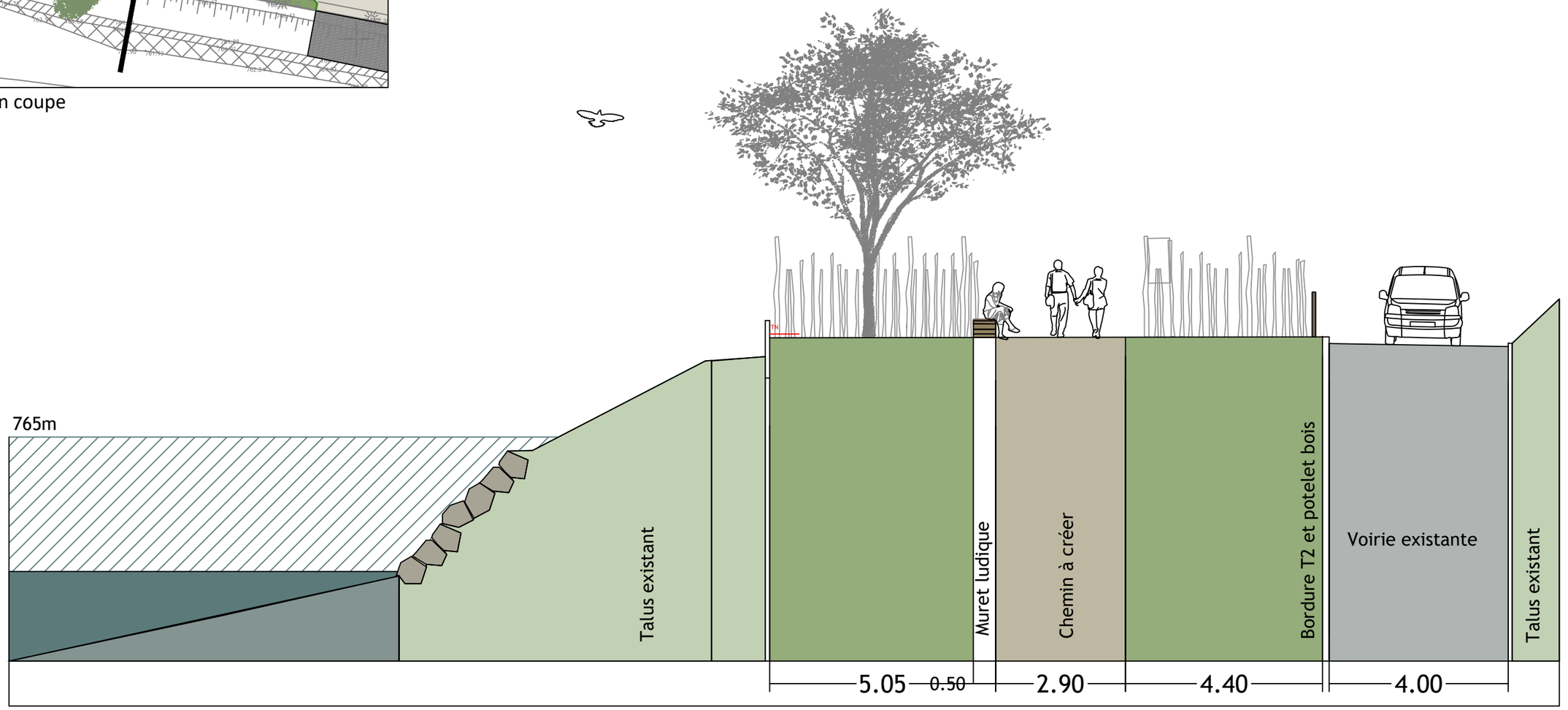

LE LAC DU SAUTET
Requalification de la base nautique

Communauté de communes de la Matheysine

Coupe de principe sur carré vert

Ech : 1/100 | Format A3 | Indice 0

DCE

06/09/18

SQUARE Paysages



LE LAC DU SAUTET
Requalification de la base nautique

Communauté de communes de la Matheysine

Détail marquage au sol

Ech : 1/50 | Format A3 | Indice 0

DCE

06-09-18

SQUARE Paysages

Enherbement sur terrain plat

Enherbement sur talus

Galets 40/80 sur berges

Gabions

Arbre à abattre
(à titre indicatif, marquage complémentaire à faire in situ)

Arbre à conserver

Arbre à planter

765.20 Altitude projet

Terrain de volley

765.40

765.50

765.40

765.20

765.20

765.20

Reprise accès plage

LA PLAGE

LE LAC DU SAUTET
Requalification de la base nautique

Communauté de communes de la Matheysine

Camping
Tranche optionnelle 2

Ech : 1/200 | Format A3 | Indice 0

DCE

06-09-2018

SQUARE Paysages

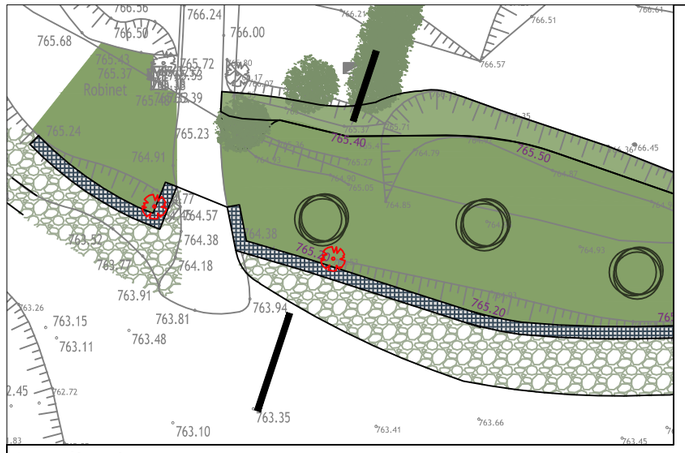

Localisation coupe

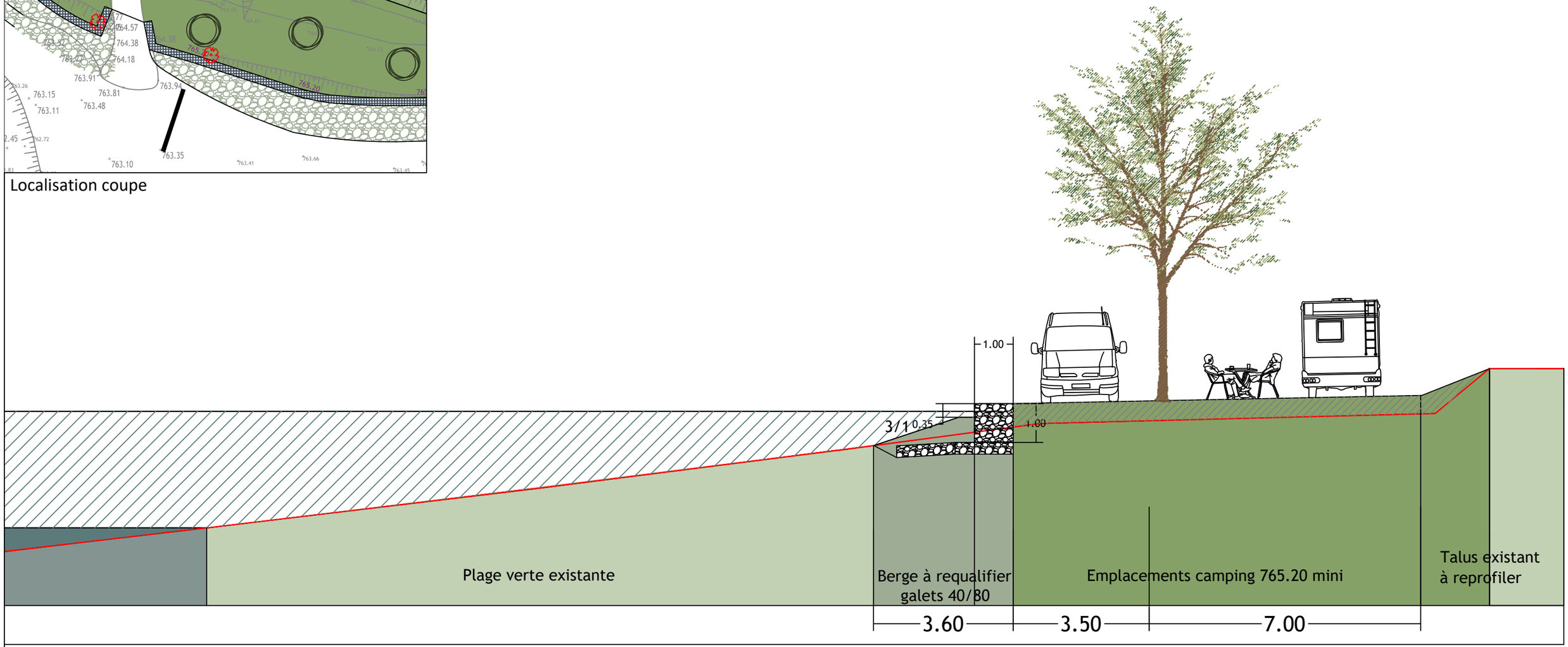

LE LAC DU SAUTET
Requalification de la base nautique

Communauté de communes de la Matheysine

Coupe camping A

Ech : 1/100 | Format A3 | Indice 0

DCE

06-09-18

SQUARE Paysages

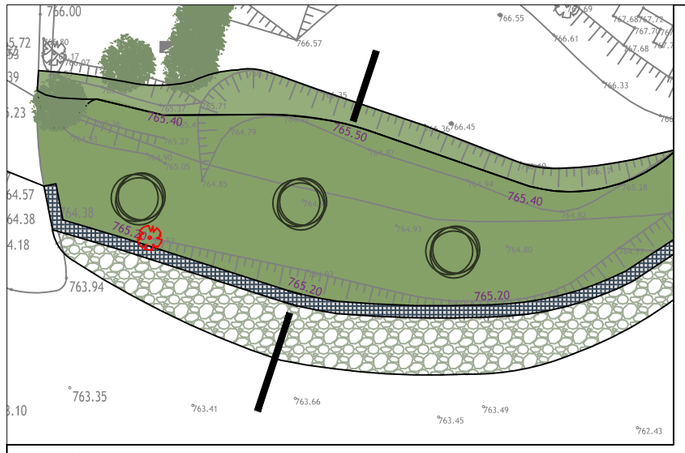

Localisation coupe

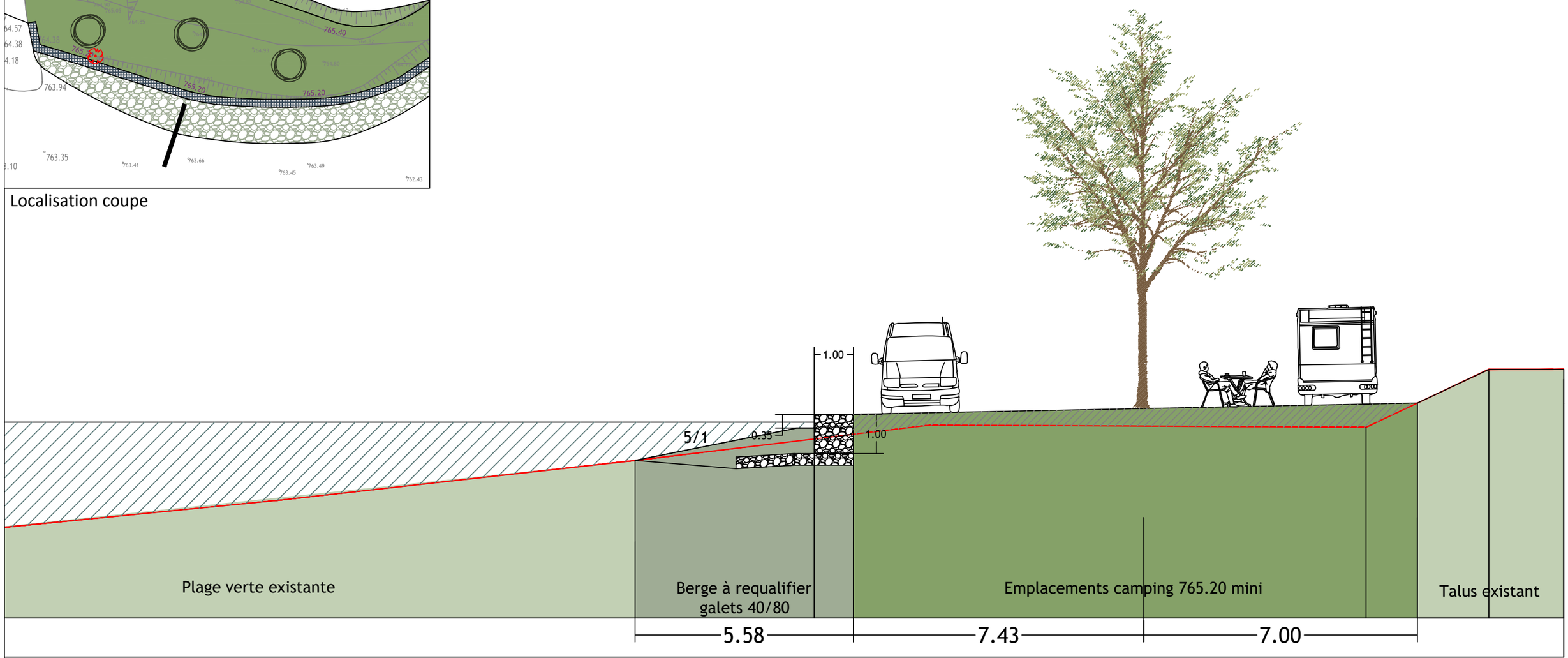

LE LAC DU SAUTET
Requalification de la base nautique

Communauté de communes de la Matheysine

Coupe camping B

Ech : 1/100 | Format A3 | Indice 0

DCE

06-09-18

SQUARE Paysages

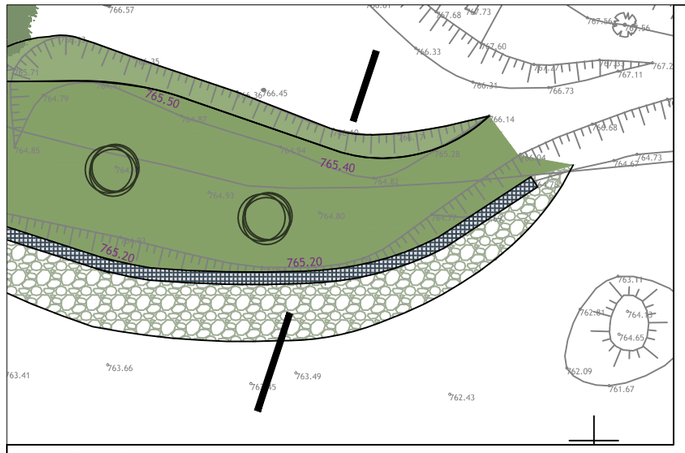

Localisation coupe

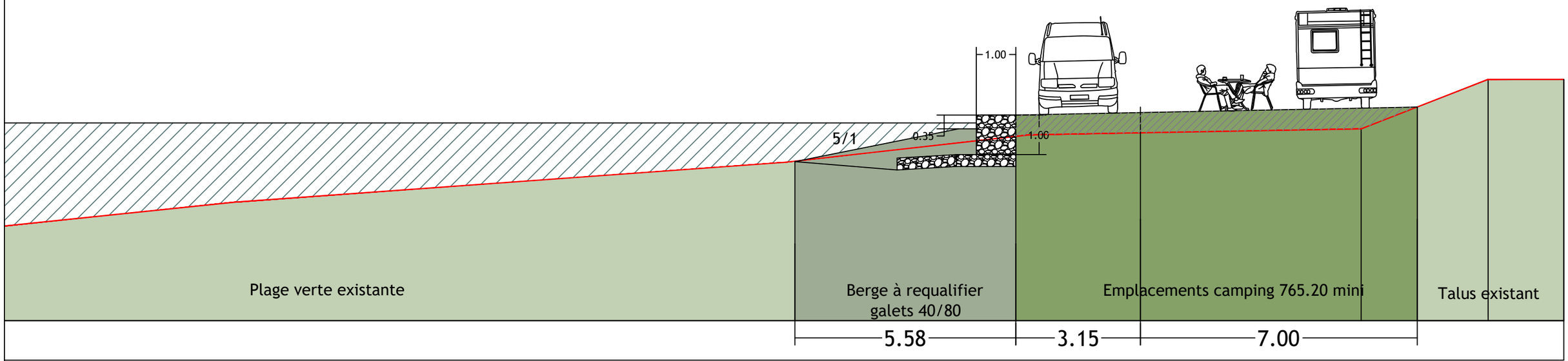

LE LAC DU SAUTET
Requalification de la base nautique

Communauté de communes de la Matheysine

Coupe camping C

Ech : 1/100 | Format A3 | Indice 0

DCE

06-09-18

SQUARE Paysages