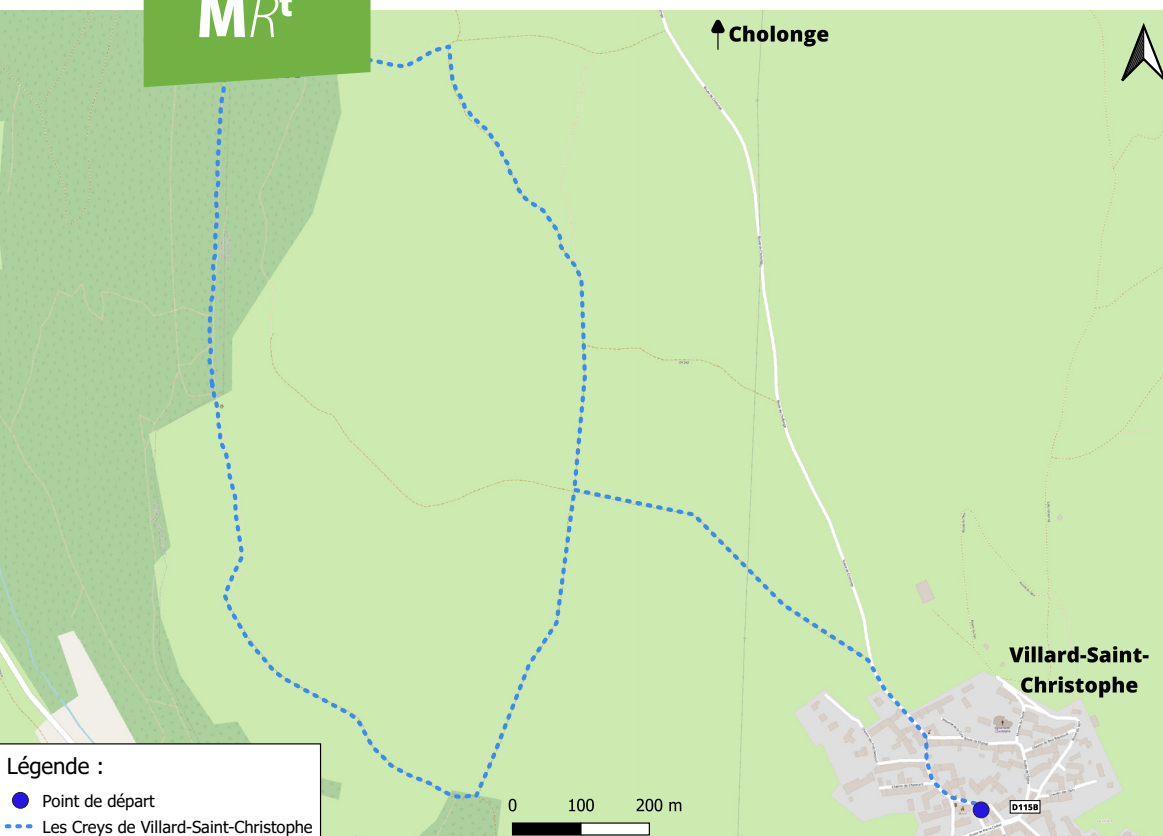


Les Creys de Villard-Saint-Christophe - Villard-Saint-Christophe

MR^t




Infos principales :

- 📍 Point de départ : Mairie de Villard-Saint-Christophe
- 🕒 Durée : 1h15
- 📏 Distance : 4 km
- 📈 Dénivelé : 130 m
- 🔄 Type de parcours : Boucle
- 🚦 Type de balisage : Jaune
- 🚗 Parking : Sans


Légende :

- Point de départ
- ⋯ Les Creys de Villard-Saint-Christophe



Descriptif

Depuis le village, la montée se fait facilement sur un large chemin caillouteux sillonnant les champs. Le sommet des Creys, surplombé par le Grand Serre, offre un joli point de vue sur les environs sans pour autant être difficile d'accès. Les conditions favorables ont amené les apiculteurs à disposer de nombreuses ruches à proximité, évitez donc de trop les approcher.



Idées activités

Profitez de la tranquillité du village de Villard-Saint-Christophe pour vous promener dans un lieu de pleine nature peu fréquenté.